
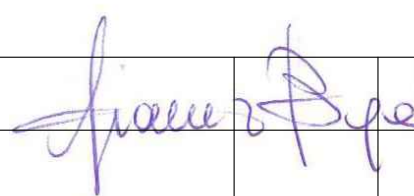





AREA INTERESSATA DALLA
POTENZIALE CADUTA DEL MAST

PROVVEDIMENTO AUTORIZZATORIO
UNICO REGIONALE - (PAUR)

PROGETTO GEOTERMICO
OSTELLATO

PROGETTISTI, OGNUNO NELL'AMBITO DELLE PROPRIE COMPETENZE

					
03					
02					
01					
00	02/04/26	PRIMA EMISSIONE		T.B.F.	P.D. F.B.
REV	DATA	NOTE		PROD	CONTR APPR
COMMITTENTE:			PROGETTISTA:		
 Via delle Serre 1 44020 - Ostellato (FE) P.IVA:02116550381 +39 0471 324210			 Geom. Fiorenzo Bergamaschi Via P.G. Mazzetti, 7 - 43012 Fontanellato (PR) f.bergamaschi@tbf-eng.it Dott. Ing. Claudio Magnani Strada dell'Isolaletta 7/c loc. Castell'Aicardi 43017 San Secondo P.se (PR) ing.magnani@gmail.com		
DENOMINAZIONE ELABORATO:					
PROGETTO					
LAYOUT AREA POTENZIALE CADUTA MAST					
NUMERO DOCUMENTO:		TAV:	Scala:	Commessa:	
TAV-CW-17		di	1:500		
Ubicazione:		Revisione:	Data:		
San Giovanni di Ostellato (FE)		00	02/04/2026		